

OPIS
PRZEWIDZIANYCH DO WYKONANIA ROBÓT
OBJĘTYCH ZGŁOSZENIEM

OBIEKT: „PRZEBUDOWA DROGI W CHEŁMICY
DUŻEJ -II”

LOKALIZACJA: DROGA GMINNA
DZ. NR 114 OBRĘB
CHEŁMICA DUŻA, GMINA FABIANKI

INWESTOR: GMINA FABIANKI

styczeń 2018 r.

Wójt Gminy Fabianki

Zbigniew Słomski

SPIS TREŚCI

1. opis robót

CZĘŚĆ RYSUNKOWA

Orientacja	rys 1
Plan zagospodarowania	rys 2
Przekrój konstrukcyjny drogi	rys 3

OPIS ROBÓT
ZADANIE: „PRZEBUDOWA DROGI W CHEŁMICY
DUŻEJ -II”

1. Stan istniejący

Istniejąca droga gminna planowany do przebudowy odcinek drogi ok. 0,600 km. Obecnie droga, na odcinku przewidzianym do przebudowy posiada podbudowę z gruzu betonowego i ceglano betonowego.

2. Uzasadnienie przebudowy

Przebudowa drogi poprawi jej obecny stan oraz podniesie standard i poprawi bezpieczeństwo ruchu drogowego

3. Zakres robót

Przewiduje się do wykonania następujące roboty:

- wyrównanie istniejącej podbudowy tłucznem kamiennym lub wykonanie nowej podbudowy z tłucznia kamiennego;
- wykonanie nawierzchni z mieszanki mineralno - asfaltowej;

Pas drogowy posiada szerokość 3-8 m. Przebudowa będzie obejmowała wyłącznie istniejący pas drogowy.

Szerokość nawierzchni drogi zmienna na różnych odcinkach drogi – max. szerokość – 3,6 m.

Przebudowa nie spowoduje zniszczenia istniejącej zieleni oraz w miarę możliwości będą stosowane urządzenia i technologie przyjazne środowisku.

Inwestycja jest tak wykonywana, że zapewni spełnienie wymagań dotyczących poszanowania występujących w obszarze oddziaływania obiektu uzasadnionych interesów osób trzecich. Odwodnienie na pobocze gruntowe, za pomocą spadków podłużnych i poprzecznych. Projektowane przedsięwzięcie nie będzie kolidować z uzbrojeniem terenu.

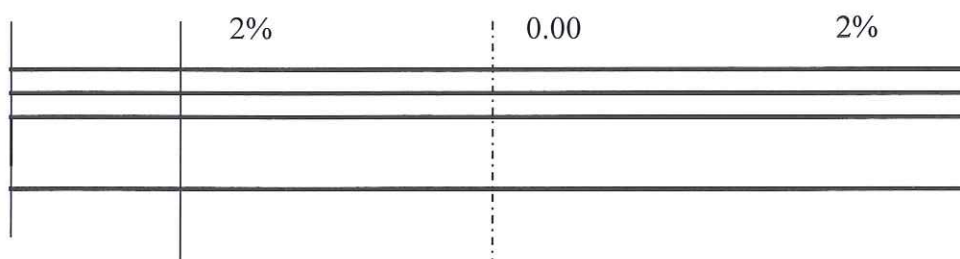
Na czas wykonania robót będą zorganizowane niezbędne objazdy.

Wójt Gminy Fabianki

Zbigniew Słomski

PRZEKRÓJ KONSTRUKCYJNY

„PRZEBUDOWA DROGI W CHEŁMICY DUŻEJ -II”



NAWIERZCHNIA Z MIESZ. MIN. – ASF. W-WA ŚCIER.GR. 4 CM

WYRÓWNIANIE ISTN. PODBUD. TŁUCZNIEM KAMIENNYM

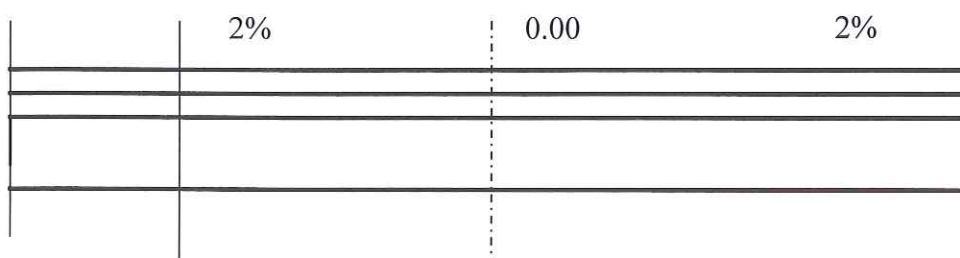
ISTNIEJĄCA KONSTRUKCJA DROGI

Wójt Gminy Fabianki

Zbigniew Słomski

PRZEKRÓJ KONSTRUKCYJNY

„PRZEBUDOWA DROGI W CHEŁMICY DUŻEJ -II”



NAWIERZCHNIA Z MIESZ. MIN. – ASF. W-WA ŚCIER.GR. 4 CM

PODBUDOWA Z KRUSZYWA KAMIENNEGO GR. W-WY 15 CM

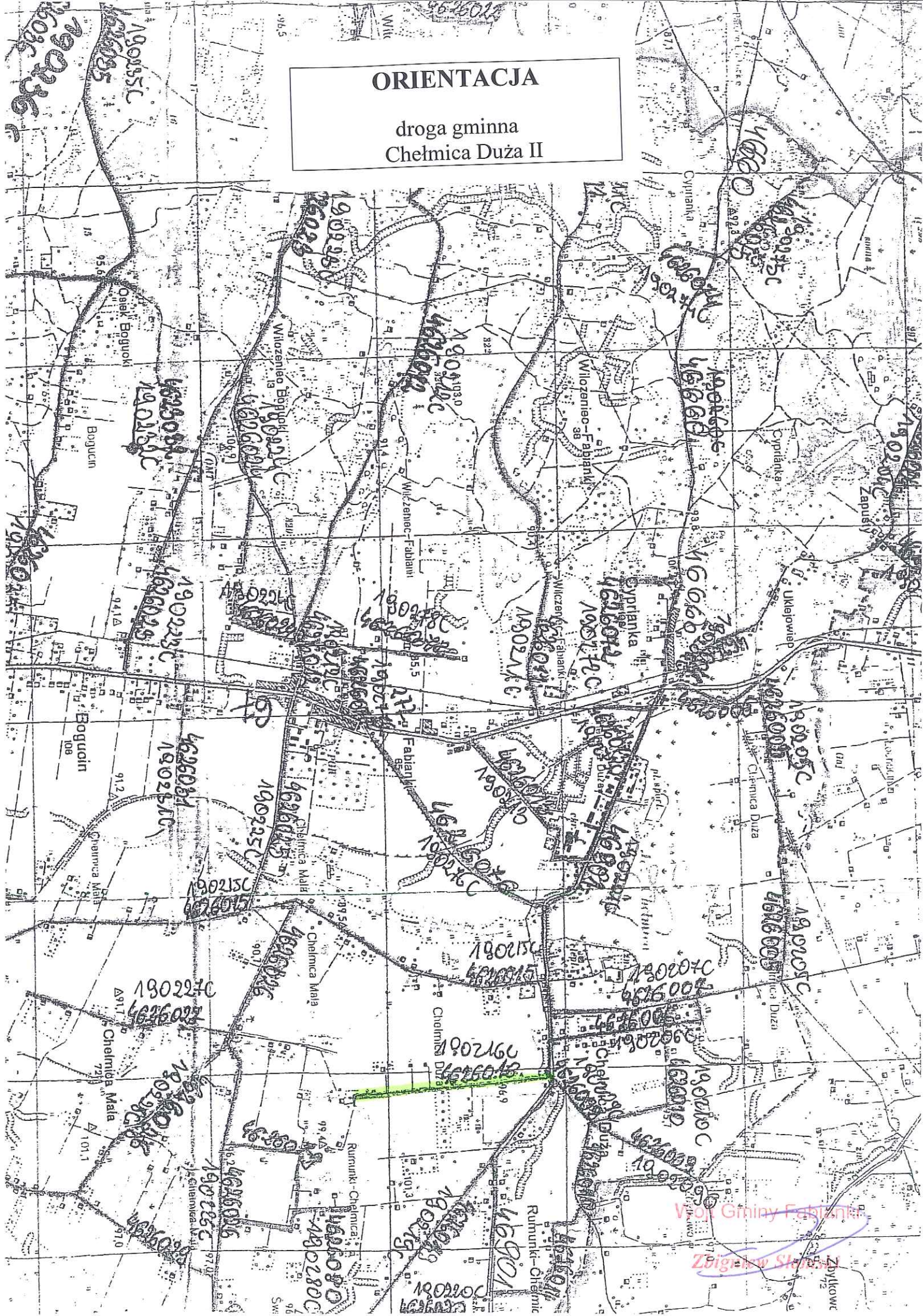
ISTNIEJĄCA KONSTRUKCJA DROGI

Wójt Gminy Fabianki

Zbigniew Słomski

ORIENTACJA

droga gminna
Chelmica Duża II



Woj. Gminy Fabianki

Zobacz stronę

BY SYTUACYJNO-WYSOKOŚCIOWEJ

Skala 1:1000

Encyja : 04 1807_2 Fabianki
 jny : 0002 Chelmica Duża
 wid. : 114
 loszenia : GGN.6642.

plaskich prost.: 2000 Układ wysokościowy: Kronsztadt 60
 iesienia PL-ETRF2000 i PL-ETRF89

Poświadcza się zgodność niniejszej kopii z treścią materiału państwowego zasobu geodezyjnego i kartograficznego	
Organ prowadzący państwowy zasób geodezyjny i kartograficzny	STAROSTA WŁOCŁAWSKI
Nazwa materiału zasobu	kopia mapy syt.-wys.
Identyfikator ewidencyjny materiału zasobu	GGN.6642.
Data wykonania kopii	18.01.2018
Imię, nazwisko i podpis osoby reprezentującej organ	Starosta Marta Wrozesinska Podinspektor

Nie wyklucza się istnienia w terenie innych - niż wykazanych na niniejszej mapie - urządzeń podziemnych, które nie były zgłoszone do inwentaryzacji lub o których brak jest informacji w instytucjach branżowych.

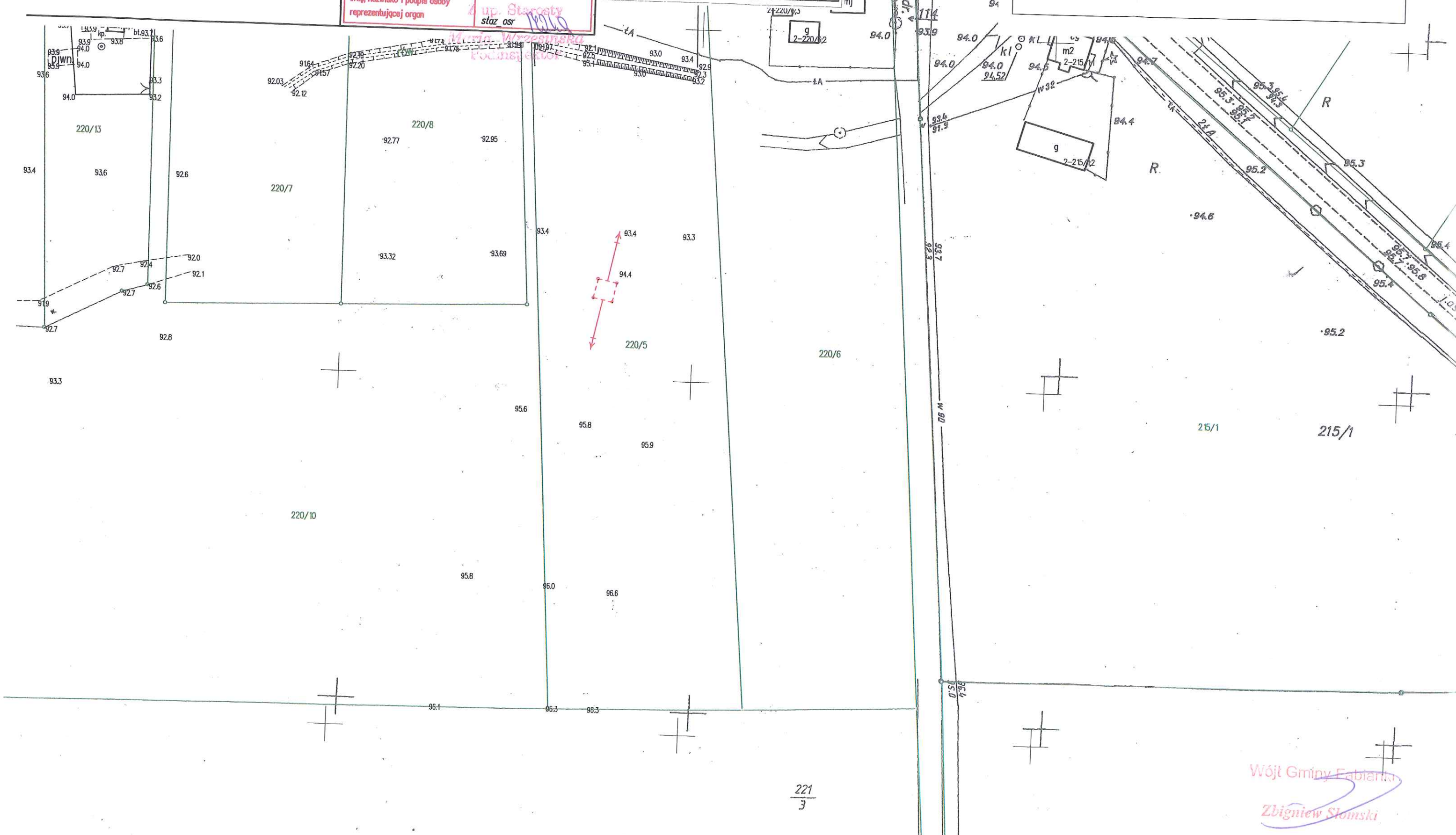
Projekt usytuowania sieci uzbrojenia terenu przedkłada do uzgodnienia inwestor.

Projekt ten powinien być sporządzony na kopii aktualnej mapy zasadniczej z opracowanymi geodezyjnie liniami rozgraniczającymi oraz osiami ulic i dróg jeżeli zostały ustalone w miejscowym planie zagospodarowania przestrzennego lub w decyzji o ustaleniu warunków zabudowy i zagospodarowania terenu.

(Rozp. M.G.P i B z dnia 02.05.2001 r. Dz.U.Nr 38, poz. 455 z 2001r. oraz Rozp. M.G.P i B z dnia 21.02.1995r. Dz.U.Nr 25, poz. 133 z 1995r.)

PLAN ZAGOSPODAROWANIA

„Przebudowa drogi w Chelmica Duża II”



Wójt Gminy Fabianki
 Zbigniew Słomski



